

Mapa 1. Wyniki oceny stanu/potencjału ekologicznego JCWP rzek w latach 2010-2012 w województwie zachodniopomorskim
(źródło: WIOŚ w Szczecinie)





Legenda

-  rzeki
-  zbiorniki wodne
-  zlewnia JCWP
-  granica województwa
-  stolice powiatów



**Stan ekologiczny
JCWP monitorowane**

-  bardzo dobry
-  dobry
-  umiarkowany
-  słaby
-  zły

**Potencjał ekologiczny
JCWP monitorowane**

-  maksymalny lub dobry
-  umiarkowany
-  słaby
-  zły

**Stan/Potencjał ekologiczny
JCWP niemonitorowane**

-  co najmniej dobry
-  poniżej dobrego

